




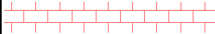






BYSTRÁ V MARKVARTICÍCH POD Č.P. 221

PŘÍČNÉ PROFILY

M 1 : 100/100

LEGENDA

	Stávající konstrukce/hrany
	Navržené konstrukce
	Hrana výkopu
	Konstrukce cesty
	Betonový základ
	Dřík zdi (bet. + obklad)
	Podkladní beton
	Kamenná rovinanina
	Šterková vrstva komunikace
	Asfaltové vrstvy

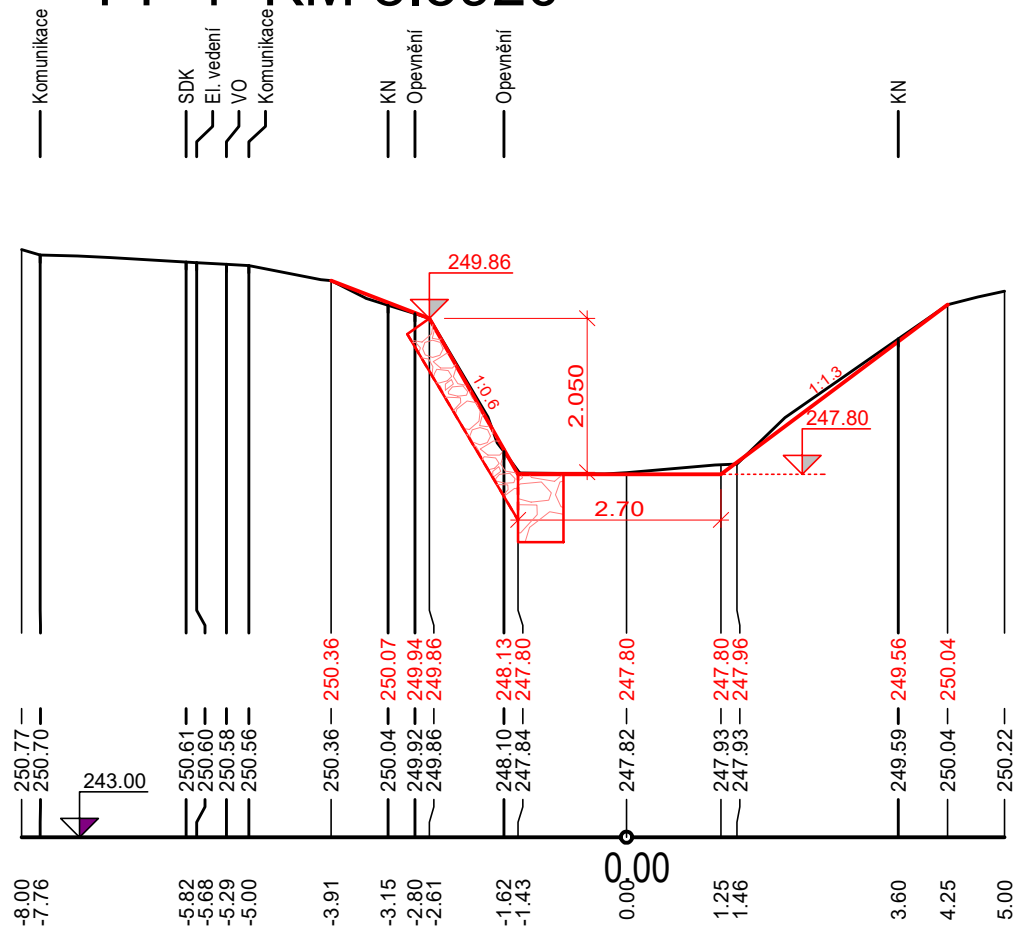
Před zahájením stavebních prací bude provedeno vytyčení inženýrských sítí.

Kóty jsou uvedeny v metrech.

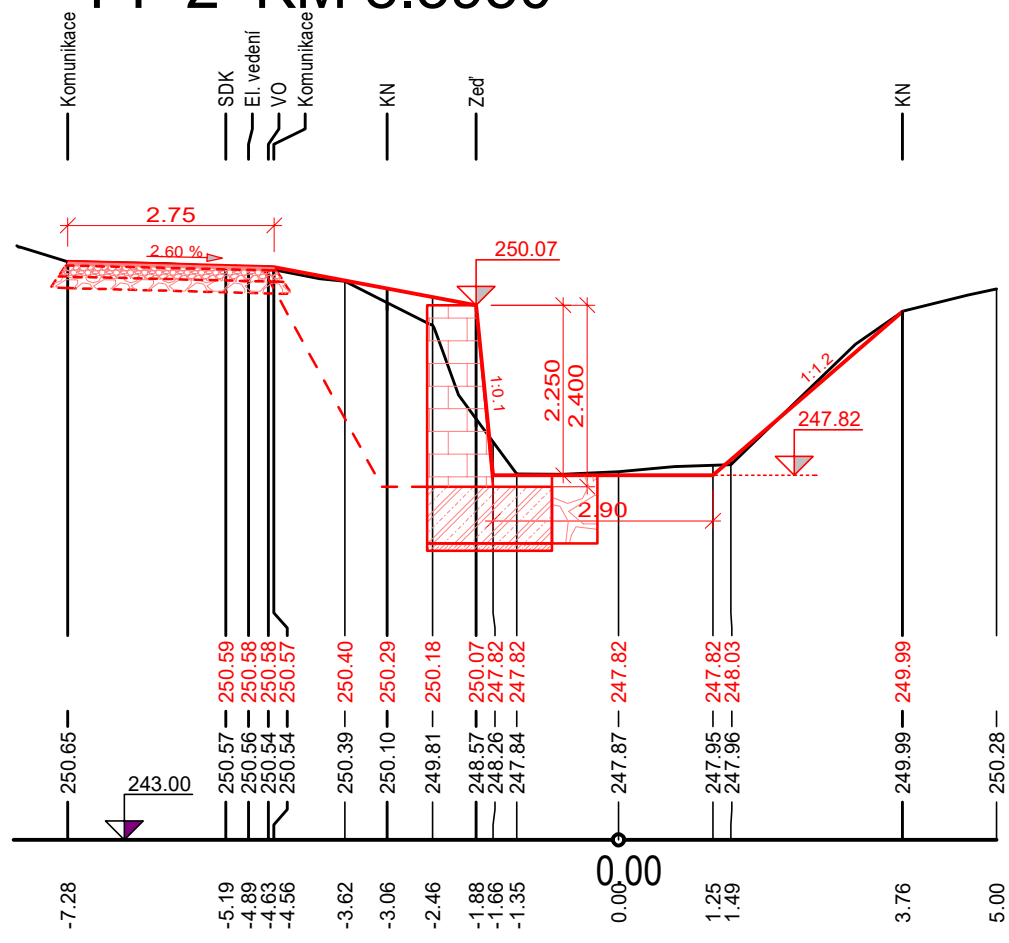
Všechny konstrukce budou plynule napojeny na okolní terén a stávající konstrukce.

KONTROLOVAL: Ing. Vít Pučálek	VYPRACOVAL Ing. Jan Kozák	KRESLIL Ing. Jan Kozák		
OKRES: Markvartice u Děčína		OBEC: Markvartice		
INVESTOR: Povodí Ohře, s.p., Bezručova 4219, 430 03 Chomutov				
k.ú. Děčín BYSTRÁ V MARKVARTICÍCH POD Č.P. 221			FORMÁT	4 x A4
			DATUM	10/2022
			ÚČEL	DSJ
			ARCH. Č.:	039/2021
Příčné profily			MĚŘÍTKO 1:100/100	Č. VÝKRESU D.3.

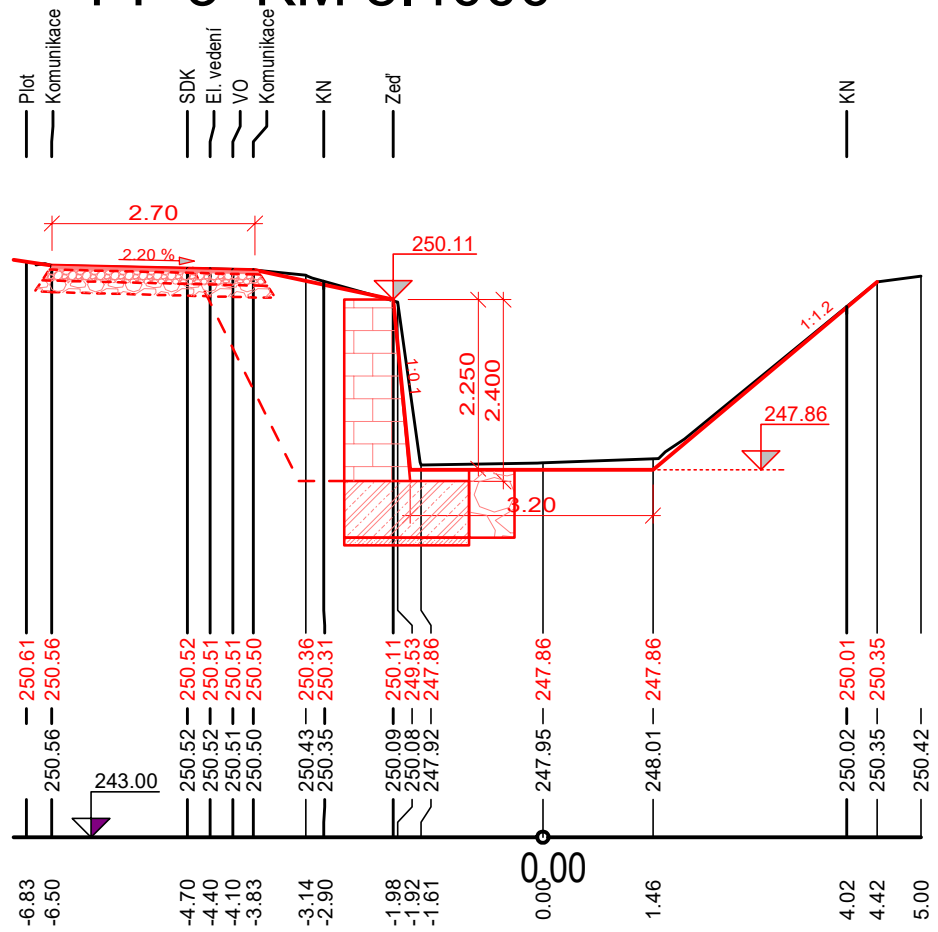
PF 1 KM 8.3920



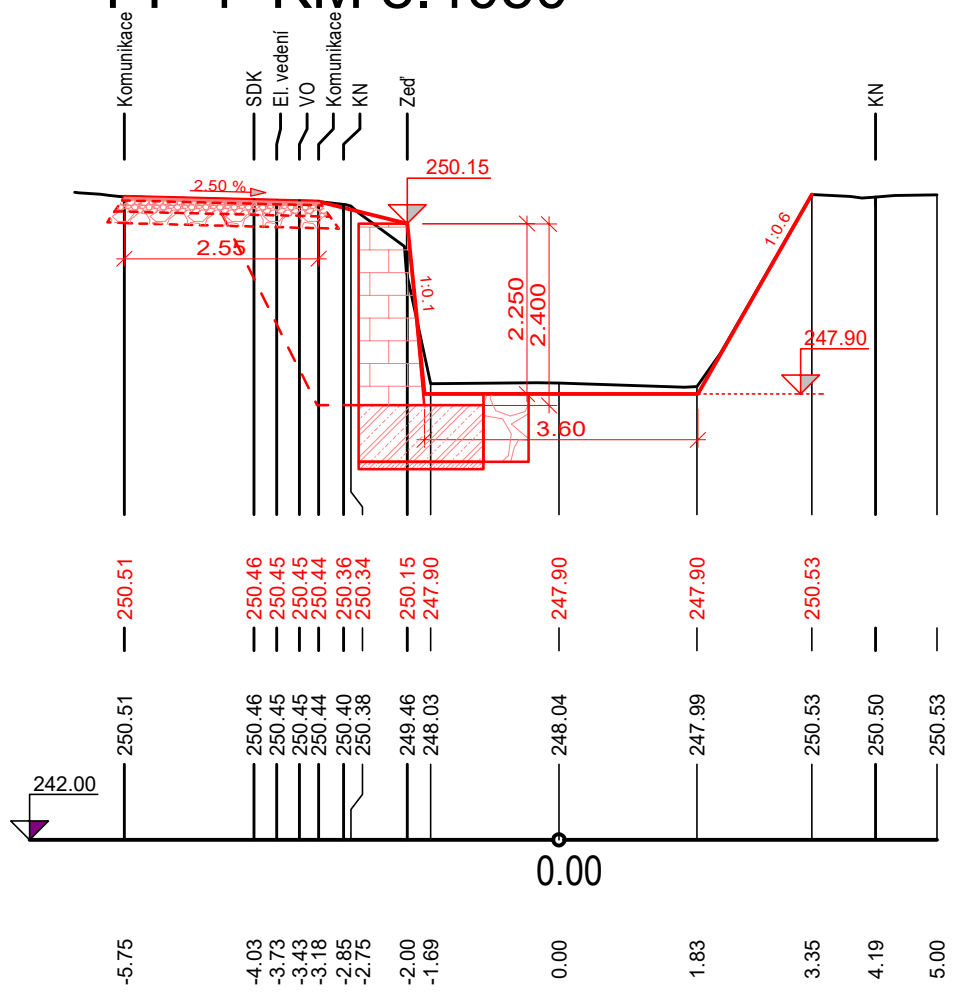
PF 2 KM 8.3950



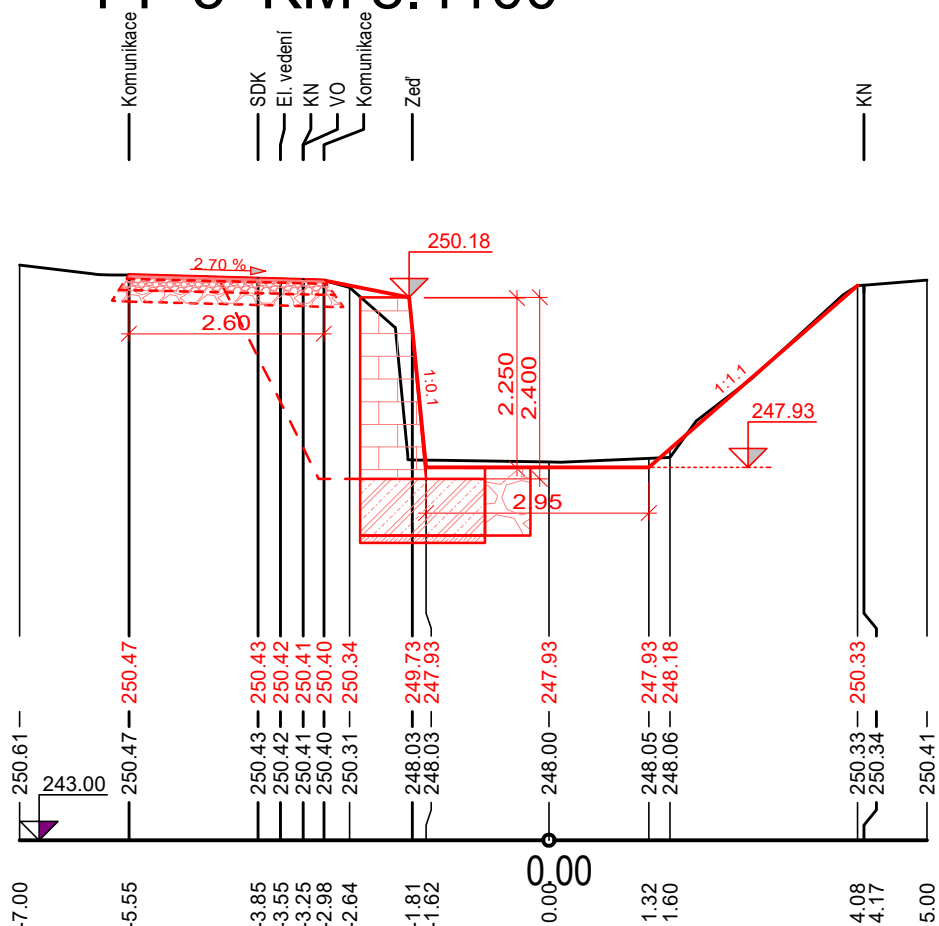
PF 3 KM 8.4000



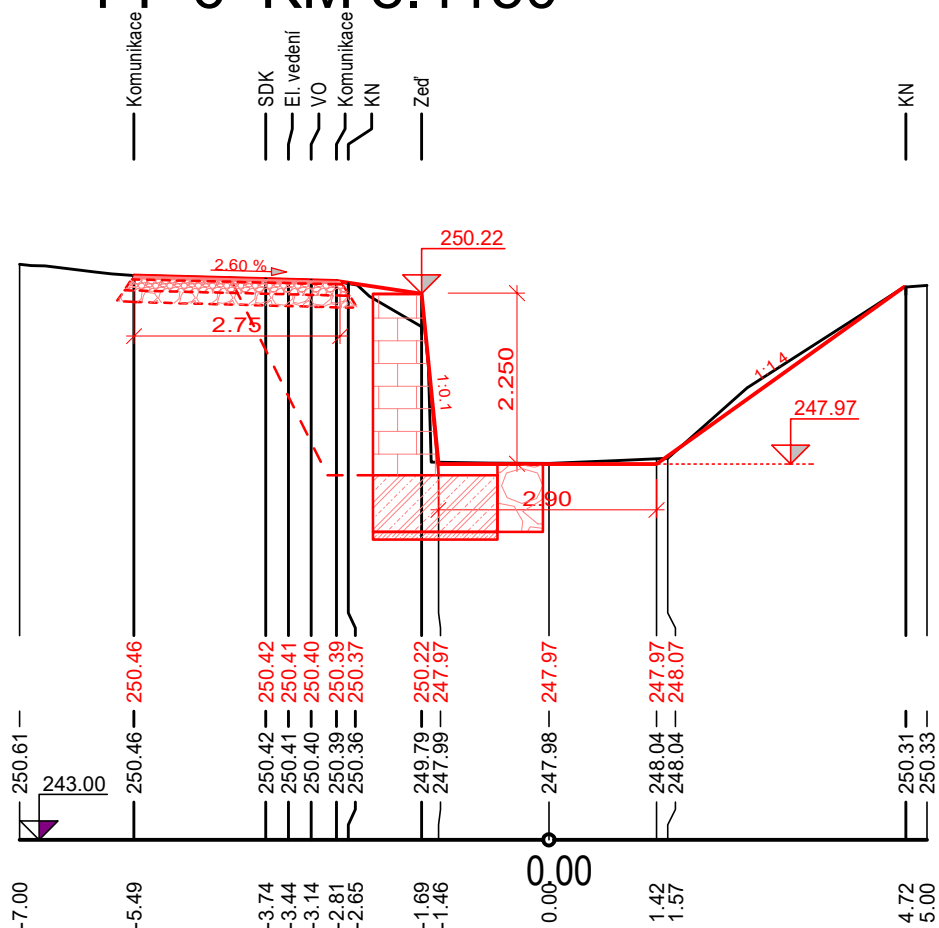
PF 4 KM 8.4050



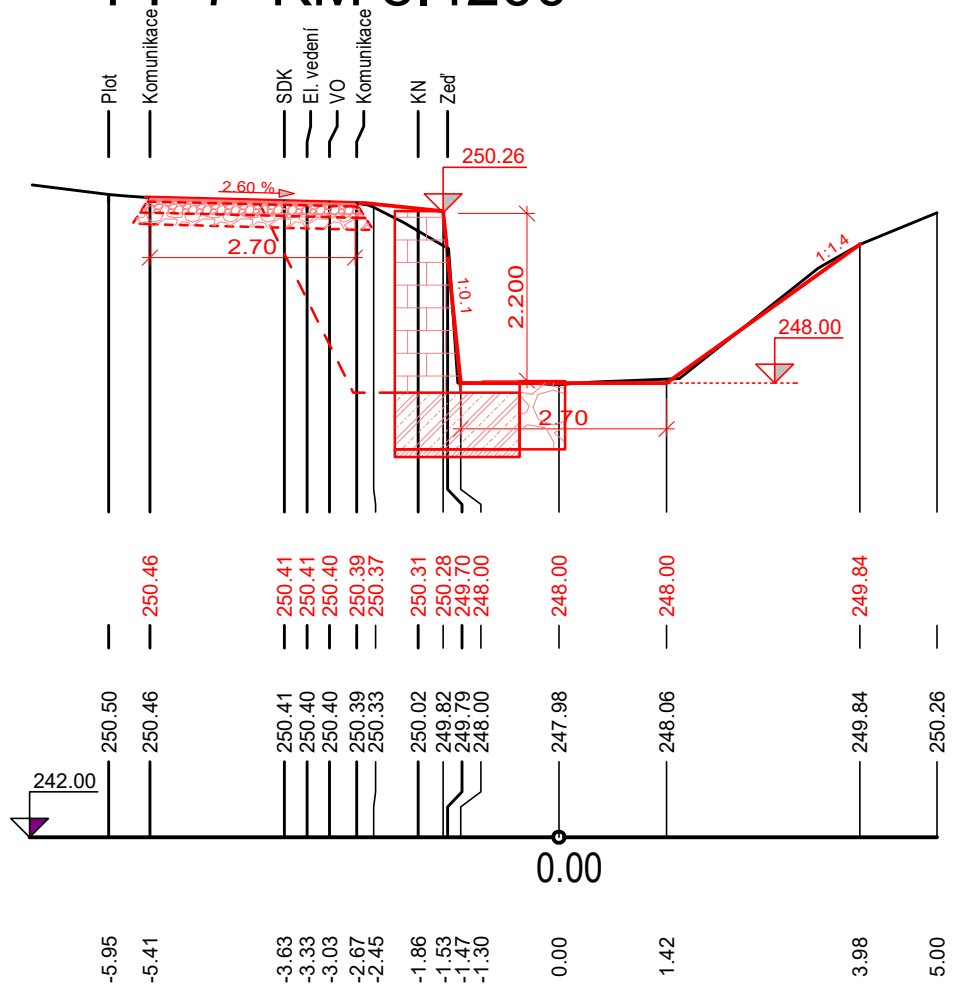
PF 5 KM 8.4100



PF 6 KM 8.4150



PF 7 KM 8.4200



PF 8 KM 8.4240

